

**Agenzia del Territorio  
CATASTO FABBRICATI  
Ufficio Provinciale di  
Aosta**

Dichiarazione protocollo n. AO0132648 del 28/11/2012

Planimetria di u.i.u. in Comune di Gignod

Localita' Cre'

civ.

Identificativi Catastali:

Sezione:

Foglio:

Particella:

Subalterno:

Compilata da:

Meynet Mauro

Iscritto all'albo:

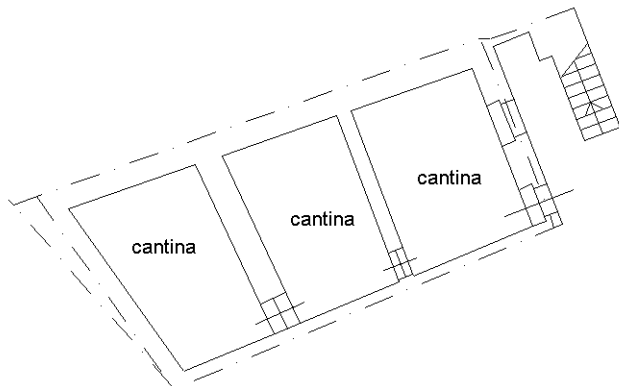
Geometri

Prov. Aosta

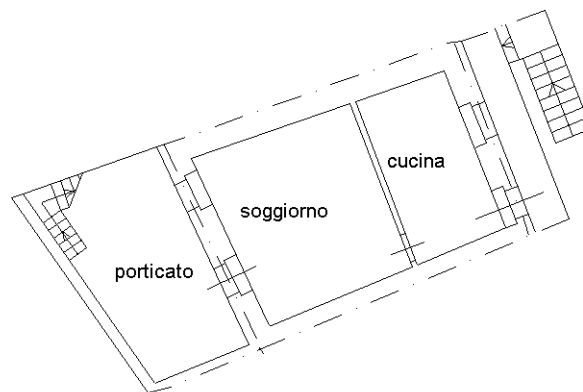
N. 801

Scheda n. 1

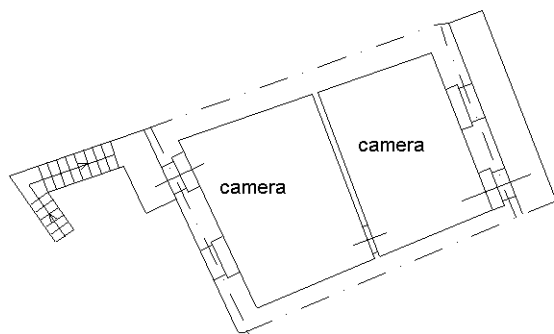
Scala 1:200



**PIANO TERRENO**  
H = 230 cm



**PIANO PRIMO**  
H = 230 cm



**PIANO SECONDO**  
H = 230 cm



Ultima planimetria in atti

10 metri